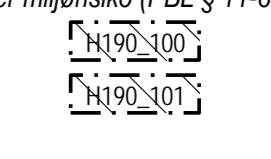


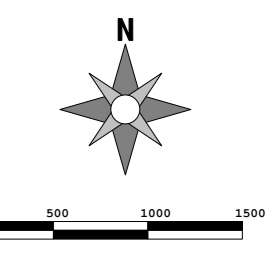
TEGNFORKLARING
HENSYNSOMER (PBL §11.8)
 a) Sikrings-, sløy- og faresoner med angivelse av fareårsak eller miljørisiko (PBL § 11-8, ledd a)
 Sikringszone - værradar 5 km
 Sikringszone - værradar 20 km




TEMAKART DATO: 08.08.2018

Tematiske kartutsnitt
 Tematisk kartutsnitt nr. 1: Sikringsoner vannverk og vann avledning
 Tematisk kartutsnitt nr. 2: Faresoner
 Tematisk kartutsnitt nr. 3: Stasjons- og høstingskårsomring
 Tematisk kartutsnitt nr. 4: Kulturminne, kulturmiljø og kulturlandskap
 Tematisk kartutsnitt nr. 5: Sikringszone værradar
 Tematisk kartutsnitt nr. 6: Reguleringsplaner som fortsatt skal gjelde

PLANID: 201309
 Kartprosjekt: 1051/F43
 Arkivkode: AD 1-0000



Prosjektet er utført av:
 **Øyer kommune**
 Byggesak, areal og geomatik

Digitalt kartproduksjon utført av:
 **AREAL**
 Kart og GIS

