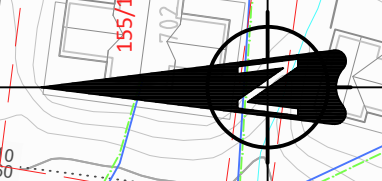
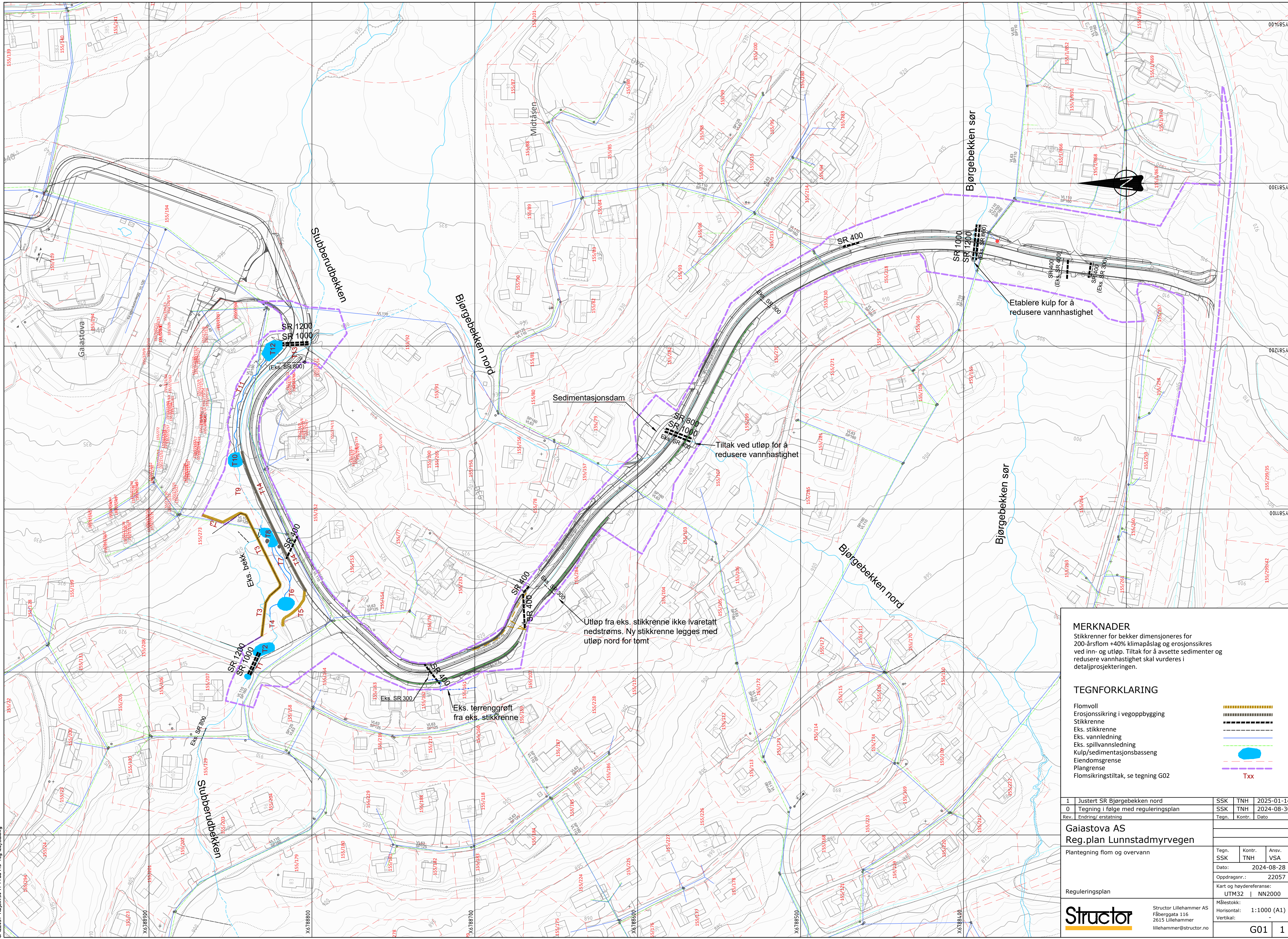


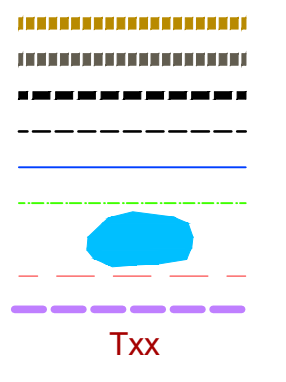
D:\22057\_HjelpeISO\4-Proff\A3-Teg\A3-Lay\_Gaing



**MERKNADER**  
 Stikkrenner for bekker dimensjoneres for 200-årsflom +40% klimapåslag og erosjonssikres ved inn- og utløp. Tiltak for å avsette sedimenter og redusere vannhastighet skal vurderes i detaljprosjekteringen.

**TEGNFORKLARING**

- Flomvoll
- Erosjonssikring i vegoppbygging
- Stikkrenne
- Eks. stikkrenne
- Eks. vannledning
- Eks. spillvannledning
- Kulp/sedimentasjonsbasseng
- Eiendomsgrænse
- Plangrænse
- Flomsikringstiltak, se tegning G02



1	Justert SR Bjørgebekken nord	SSK	TNH	2025-01-14
0	Tegning i følge med reguleringsplan	SSK	TNH	2024-08-30
Rev.	Endring/ erstatning	Tegn.	Kontr.	Dato

**Gaiastova AS**  
 Reg.plan Lunnstadmyrvegen

Plantegning flom og overvann	Tegn. SSK	Kontr. TNH	Ansv. VSA
Reguleringsplan	Dato: 2024-08-28	Oppdragsnr.: 22057	Kart og høydereferanse: UTM32   NN2000
<b>Structor</b>	Structor Lillehammer AS Fåberggata 116 2615 Lillehammer lillehammer@structor.no	Målestokk: Horizontal: 1:1000 (A1) Vertikal:	G01   1